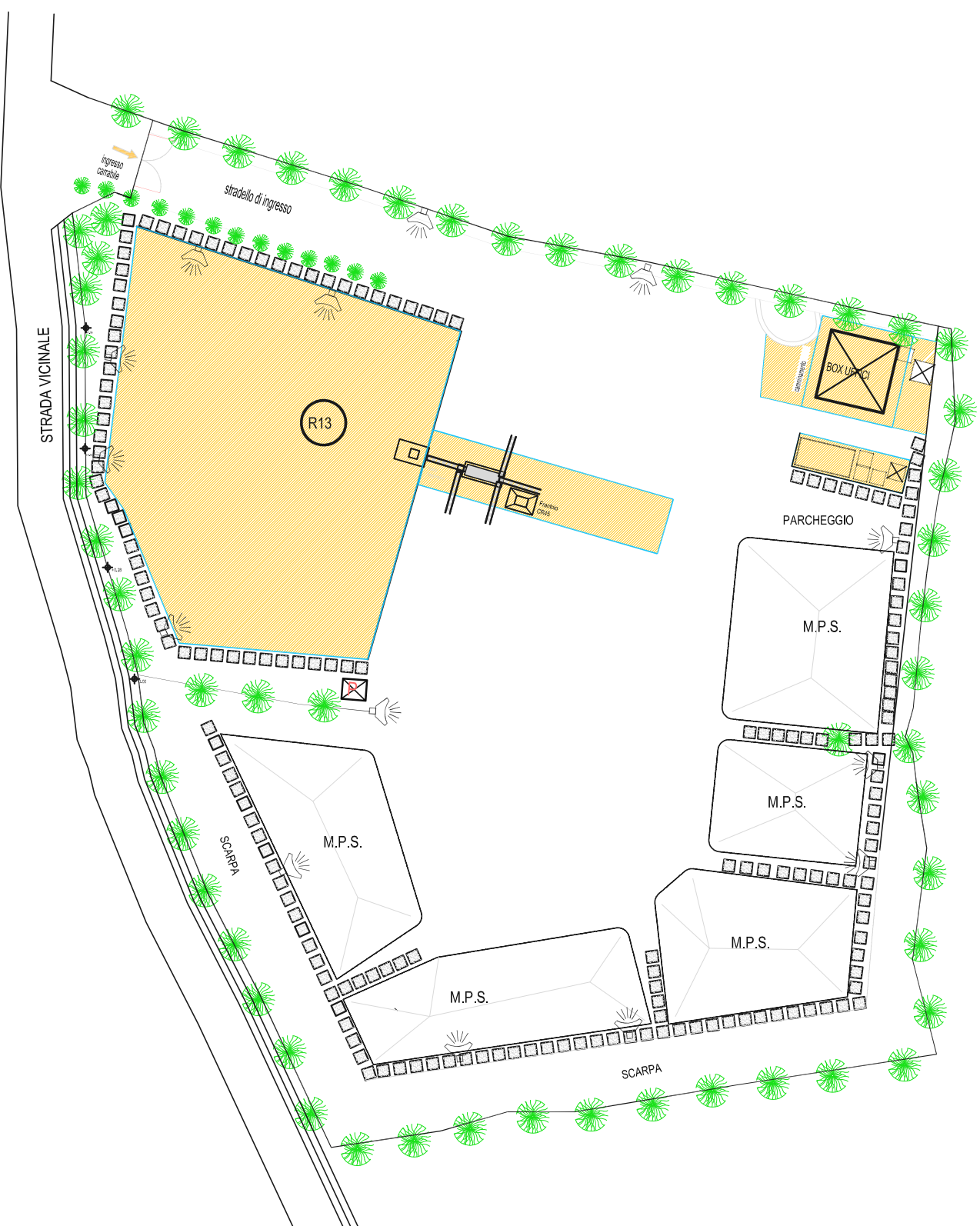
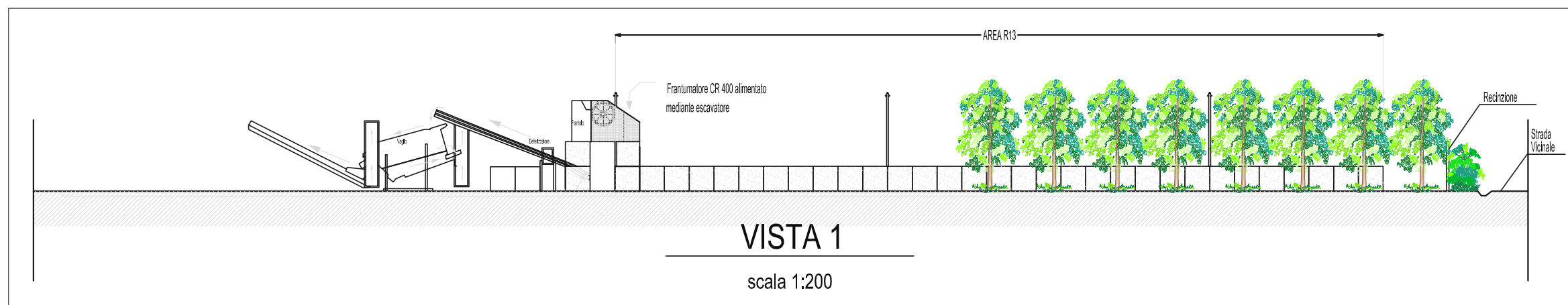


STRADA VICINALE



PLANIMETRIA AREE PAVIMENTATE

scala 1:500

LEGENDA

Superficie Lotto mq 5200.00

Superfici pavimentate

Superfici pavimentate (R13) mq 800.00

Superfici pavimentate Dep. Temporaneo mq 30.00

Superfici pavimentate zona uffici mq 70.00

Superfici pavimentate vaglio-nastri mq 100.00

Superfici non pavimentate mq 4200.00

Nebulizzatore
(Alimentato da Linea interna collegata a Rete del Consorzio di Bonifica Sardegna Meridionale
e da riserva di accumulo in via alternativa)

Riserva di accumulo
(Per alimentazione nebulizzatori)

Superficie Lotto mq 5200.00

Superfici pavimentate

Superfici pavimentate (R13) mq 800.00

Superfici pavimentate Dep. Temporaneo mq 30.00

Superfici pavimentate zona uffici mq 70.00

Superfici pavimentate vaglio-nastri mq 100.00

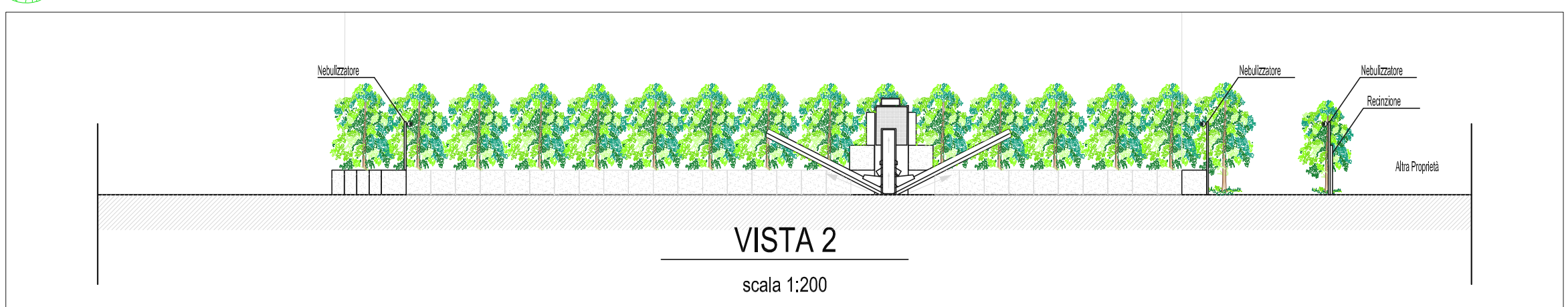
Superfici non pavimentate mq 4200.00

Recinzione

ALTRA PROPRIETA'

PLANIMETRIA AREA DI INTERVENTO

scala 1:200



VISTA 2

scala 1:200

COMUNE DI SARDARA
- PROVINCIA DEL MEDIO CAMPIDANO -

PROGETTO

AUTORIZZAZIONE AGLI SCARICHI PER LA SEDE DIREZIONALE E
OPERATIVA INDIVIDUATA IN LOCALITA' SURRULEO A SARDARA

Elaborati grafici. Stato esistente.
- Planimetria area di intervento (scala 1:200);
- Planimetria aree pavimentate (scala 1:200);
- Viste principali (scala 1:200).

Allegato 02

Tavola 02

Committente

Ecoserra S.r.l.
S.P. 62, Loc. Surruleo, Sardinia

Data

20.12.2021

Questo elaborato non può essere copiato o riprodotto senza l'autorizzazione scritta del redattore a norma delle leggi vigenti

Serie: [SV - 2021 - 013 - 02]